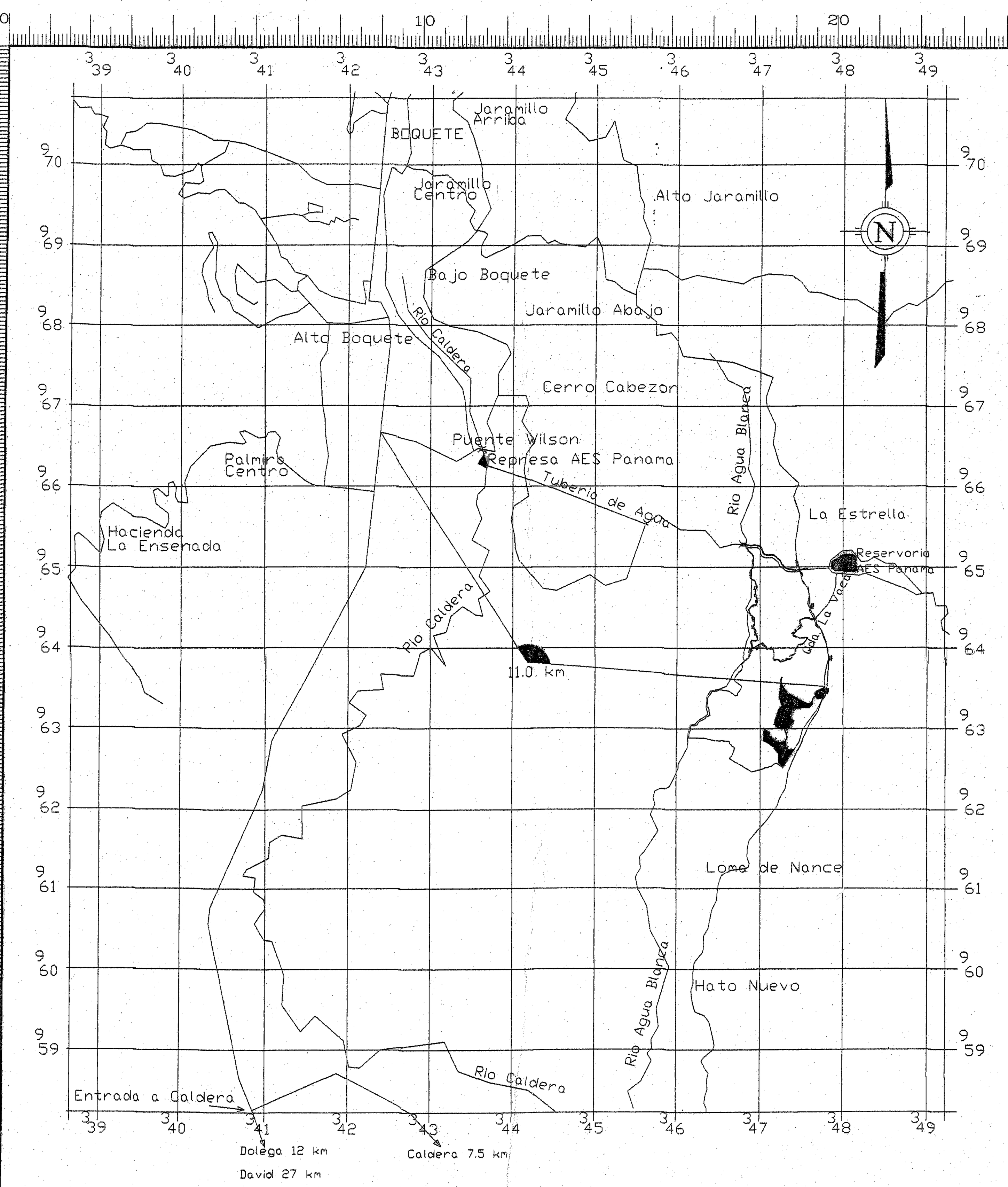

De la Interamericana al lote hay aproximadamente 47.5 km.

LOCALIZACION REGIONAL

HOJA No. 3742 III

ESCALA 1 : 50,000

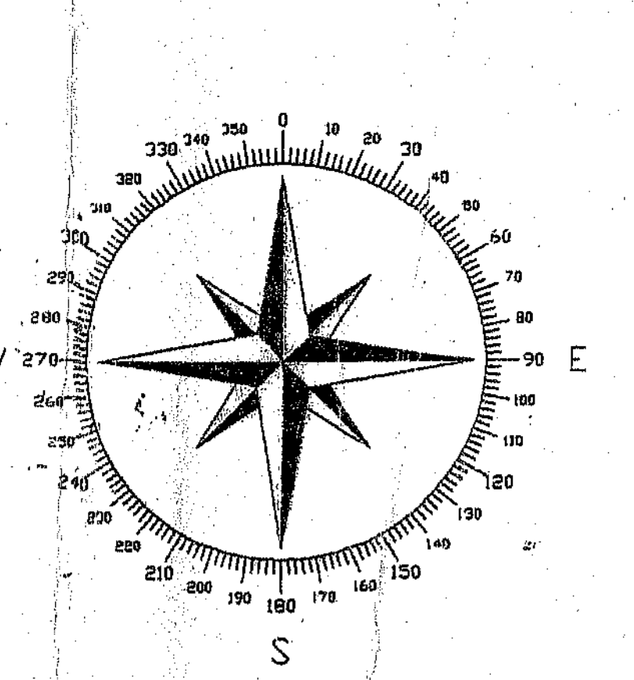

DATOS DE CAMPO				
ESTACION	DISTANCIA	RUMBOS	NORTE	ESTE
1 — 2	144.20	S 52°12'50" W	963297.92	347846.78
2 — 3	37.07	S 52°22'59" W	963209.56	347732.82
3 — 4	21.57	S 24°28'18" E	963186.96	347703.49
4 — 5	17.12	S 55°44'56" W	963167.33	347712.42
5 — 6	20.24	S 36°42'51" W	963157.69	347698.27
6 — 7	13.50	S 26°14'52" W	963141.46	347686.17
7 — 8	14.04	S 17°18'18" W	963129.36	347680.20
8 — 9	18.24	S 13°47'27" W	963115.95	347676.02
9 — 10	22.17	S 28°41'33" W	963098.24	347671.68
10 — 11	22.17	S 58°29'45" W	963078.79	347661.03
11 — 12	23.95	S 84°30'12" W	963067.20	347642.13
12 — 13	23.95	N 73°17'07" W	963064.91	347618.29
13 — 14	26.73	N 62°10'46" W	963071.80	347595.35
14 — 15	59.14	N 62°10'46" W	963084.27	347571.71
15 — 16	43.83	N 60°37'18" W	963111.87	347519.41
16 — 17	74.30	N 57°54'12" W	963133.38	347481.21
17 — 18	30.48	N 63°31'48" W	963172.86	347418.27
18 — 19	10.09	N 66°03'27" W	963186.44	347390.98
19 — 20	7.78	N 70°00'53" W	963190.54	347381.76
20 — 21	8.53	N 79°08'10" W	963193.20	347374.45
21 — 22	6.06	N 86°45'32" W	963194.80	347366.07
22 — 23	5.23	S 86°59'06" W	963195.15	347360.02
23 — 24	8.29	S 82°23'44" W	963194.87	347354.80
24 — 25	5.59	N 36°41'54" W	963193.77	347346.58
25 — 26	11.83	N 17°19'07" W	963198.26	347343.24
26 — 27	13.32	N 20°07'00" W	963209.55	347339.72
27 — 28	12.66	N 24°09'58" W	963222.06	347335.14
28 — 29	17.20	N 28°08'38" W	963233.61	347329.95
29 — 30	20.61	N 33°50'06" W	963248.77	347321.84
30 — 31	11.72	N 36°34'15" W	963265.89	347310.37
31 — 32	30.97	N 36°34'15" W	963275.31	347303.38
32 — 33	19.82	N 32°37'16" W	963300.18	347284.93
33 — 34	23.10	N 24°16'57" W	963316.87	347274.25
34 — 35	19.97	N 15°39'17" W	963337.93	347264.75
35 — 36	22.94	N 07°25'24" W	963357.16	347259.36
36 — 37	3.70	N 01°24'26" W	963379.90	347256.39
37 — 38	19.45	N 07°25'32" E	963383.60	347256.30
38 — 39	5.55	N 16°57'46" E	963402.89	347258.82
39 — 40	17.61	N 25°47'44" E	963408.20	347260.44
40 — 41	3.89	N 32°30'59" E	963424.05	347268.10
41 — 42	12.80	N 57°29'01" W	963427.33	347270.19
42 — 43	8.10	S 31°48'06" W	963434.22	347259.40
43 — 44	14.18	S 24°53'30" W	963427.33	347255.13
44 — 45	8.72	S 18°06'49" W	963414.47	347249.16
45 — 46	5.56	S 12°34'07" W	963406.18	347246.45
46 — 47	10.85	S 07°43'50" W	963400.75	347245.24
47 — 48	10.71	S 00°52'47" W	963390.00	347243.78
48 — 49	10.23	S 04°48'11" E	963379.29	347243.61
49 — 50	8.37	S 07°58'11" E	963369.10	347244.47
50 — 51	8.79	S 11°00'36" E	963360.81	347245.63
51 — 52	6.90	S 80°57'17" W	963352.18	347247.31
52 — 53	199.50	S 05°59'56" W	963351.10	347240.50
53 — 54	126.03	S 19°15'48" E	963152.69	347219.65
54 — 55	83.71	S 38°11'00" W	963033.72	347261.22
55 — 56	203.63	S 15°26'38" W	962967.92	347209.48
56 — 57	58.15	S 31°20'23" E	962771.64	347155.25
57 — 58	21.87	S 83°23'44" E	962721.97	347185.50
58 — 59	18.77	S 28°44'35" E	962719.46	347207.22
59 — 60	79.40	N 83°35'25" E	962703.00	347216.25
60 — 61	30.28	S 17°45'59" E	962711.87	347295.15
61 — 62	56.27	S 19°34'28" E	962683.03	347304.39
62 — 63	17.58	S 14°23'55" E	962630.01	347323.24
63 — 64	16.79	S 04°57'26" E	962612.98	347327.61
64 — 65	6.43	S 01°49'45" W	962596.26	347329.06
65 — 66	15.80	S 08°27'04" W	962589.83	347328.86
66 — 67	15.52	S 17°04'15" W	962574.20	347326.54
67 — 68	24.98	S 25°34'16" W	962559.36	347321.98
68 — 69	4.26	S 73°40'34" W	962536.83	347311.20
69 — 70	6.97	S 79°59'35" W	962535.64	347307.12
70 — 71	4.24	S 62°47'06" W	962534.43	347300.25
71 — 72	5.20	S 50°02'12" W	962532.49	347296.48
72 — 73	8.56	S 34°54'55" W	962529.15	347292.49
73 — 74	3.65	S 72°57'16" W	962522.13	347287.59
74 — 75	19.92	S 88°32'58" W	962521.05	347284.10
75 — 76	24.29	S 88°40'48" W	962520.55	347264.19
76 — 77	24.27	N 85°58'08" W	[illegible]	347239.91
77 — 78	28.63	N 77°10'54" W	962521.70	347215.70
78 — 79	33.43	N 63°21'28" W	962528.05	347187.78
79 — 80	16.78	N 49°42'06" W	962543.04	347157.90

DATOS DE CAMPO				
ESTACION	DISTANCIA	RUMBOS	NORTE	ESTE
80 — 81	16.75	N 40°44'10" W	962553.89	347145.10
81 — 82	74.28	N 36°09'16" W	962566.58	347134.17
82 — 83	22.31	N 47°53'38" E	962626.56	347090.35
83 — 84	119.07	N 46°07'55" W	962641.52	347106.90
84 — 85	188.78	S 03°19'30" W	962724.03	347021.06
85 — 86	26.21	S 65°01'15" E	962535.57	347010.11
86 — 87	61.59	S 61°02'58" E	962524.51	347033.86
87 — 88	79.95	S 52°42'09" E	962494.70	347087.75
88 — 89	120.13	S 31°59'27" E	962446.25	347151.36
89 — 90	118.39	S 00°53'40" E	962344.36	347215.00
90 — 91	90.48	S 54°52'18" E	962225.99	347216.85
91 — 92	285.19	N 30°54'13" E	962173.92	347290.85
92 — 93	74.86	S 83°43'58" W	962418.63	347437.33
93 — 94	39.36	N 47°22'31" W	962410.46	347362.91
94 — 95	18.50	N 36°56'19" W	962437.11	347333.95
95 — 96	18.50	N 15°41'22" W	962451.90	347322.83
96 — 97	25.31	N 05°03'53" W	962469.71	347317.83
97 — 98	4.19	N 41°43'14" E	962494.92	347315.60
98 — 99	9.23	N 44°39'54" E	962498.05	347318.38
99 — 100	7.20	N 20°31'57" E	962504.62	347324.87
100 — 101	3.88	N 05°27'24" E	962511.36	347327.40
101 — 102	5.63	N 06°41'52" W	962515.22	347327.77
102 — 103	9.57	N 26°37'07" W	962520.81	347327.11
103 — 104	3.64	N 11°17'45" E	962529.37	347322.82
104 — 105	20.78	N 26°24'12" E	962532.94	347323.54
105 — 106	16.38	N 18°43'11" E	962551.55	347332.78
106 — 107	12.79	N 11°32'40" E	962567.06	347338.03
107 — 108	9.45	N 06°19'30" E	962579.60	347340.59
108 — 109	7.25	N 01°49'45" E	962588.99	347341.64
109 — 110	13.86	N 02°45'44" W	962596.23	347341.87
110 — 111	15.14	N 11°55'52" W	962610.08	347341.20
111 — 112	9.79	N 16°24'47" W	962624.89	347338.07
112 — 113	28.13	N 19°34'28" W	962634.28	347335.30
113 — 114	28.13	N 19°34'28" W	962660.79	347325.88
114 — 115	28.90	N 17°48'05" W	962687.29	347316.45
115 — 116	58.94	N 79°49'15" E	962714.81	347307.62
116 — 117	115.13	N 36°46'26" E	962725.22	347365.63
117 — 118	57.85	N 56°20'45" W	962817.44	347434.55
118 — 119	47.03	N 14°16'47" W	962849.50	347386.40
119 — 120	50.85	N 30°26'02" E	962895.08	347374.80
120 — 121	54.54	N 07°14'25" E	962938.92	347400.56
121 — 122	234.96	N 88°44'11" E	962993.03	347407.43
122 — 123	82.15	N 34°57'56" E	962998.21	347642.33
123 — 124	18.43	N 39°02'34" W	963065.53	347689.41
124 — 125	14.93	N 23°16'30" E	963079.85	347677.80
125 — 126	19.53	N 13°47'27" E	963093.56	347683.70
126 — 127	12.64	N 17°18'18" E	963112.53	347688.36
127 — 128	13.46	N 26°14'52" E	963124.60	347692.12
128 — 129	12.80	N 35°20'09" E	963136.67	347698.07
129 — 130	14.91	N 55°44'56" E	963147.11	347705.47
130 — 131	20.49	S 36°03'02" E	963155.50	347717.80
131 — 132	24.00	S 42°36'44" E	963138.94	347729.86
132 — 133	55.89	N 80°27'50" E	963121.28	347746.11
133 — 134	33.90	N 85°59'45" E	963130.54	347801.23
134 — 135	44.42	N 30°56'10" E	963132.90	347835.05
135 — 136	52.36	N 02°33'23" W	963171.01	347857.89
136 — 137	24.78	N 06°42'24" W	963223.32	347855.55
137 — 1	50.33	N 06°42'24" W	963247.93	347852.66

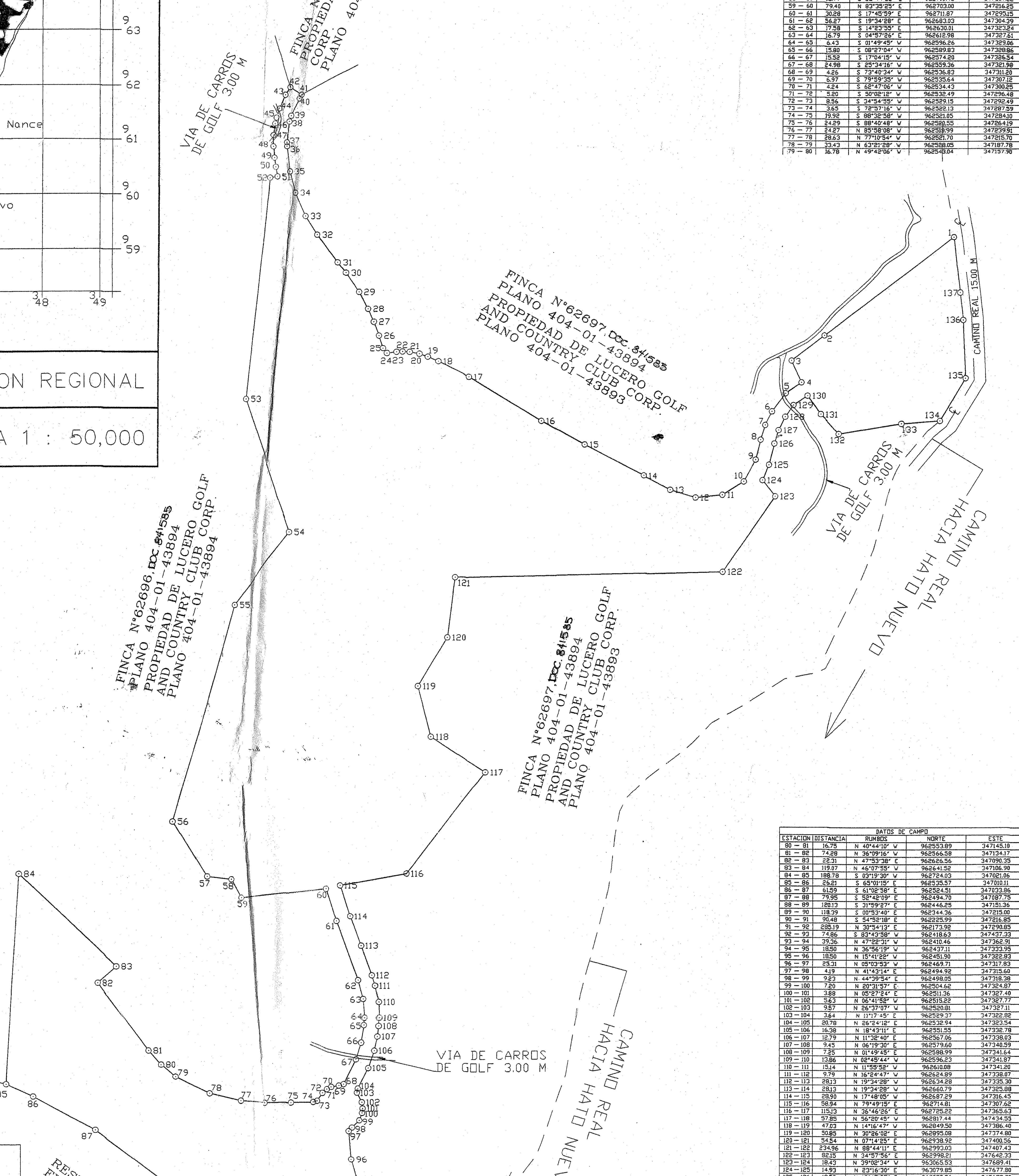

c/ 453825
A: 23 Has + 0,001.153

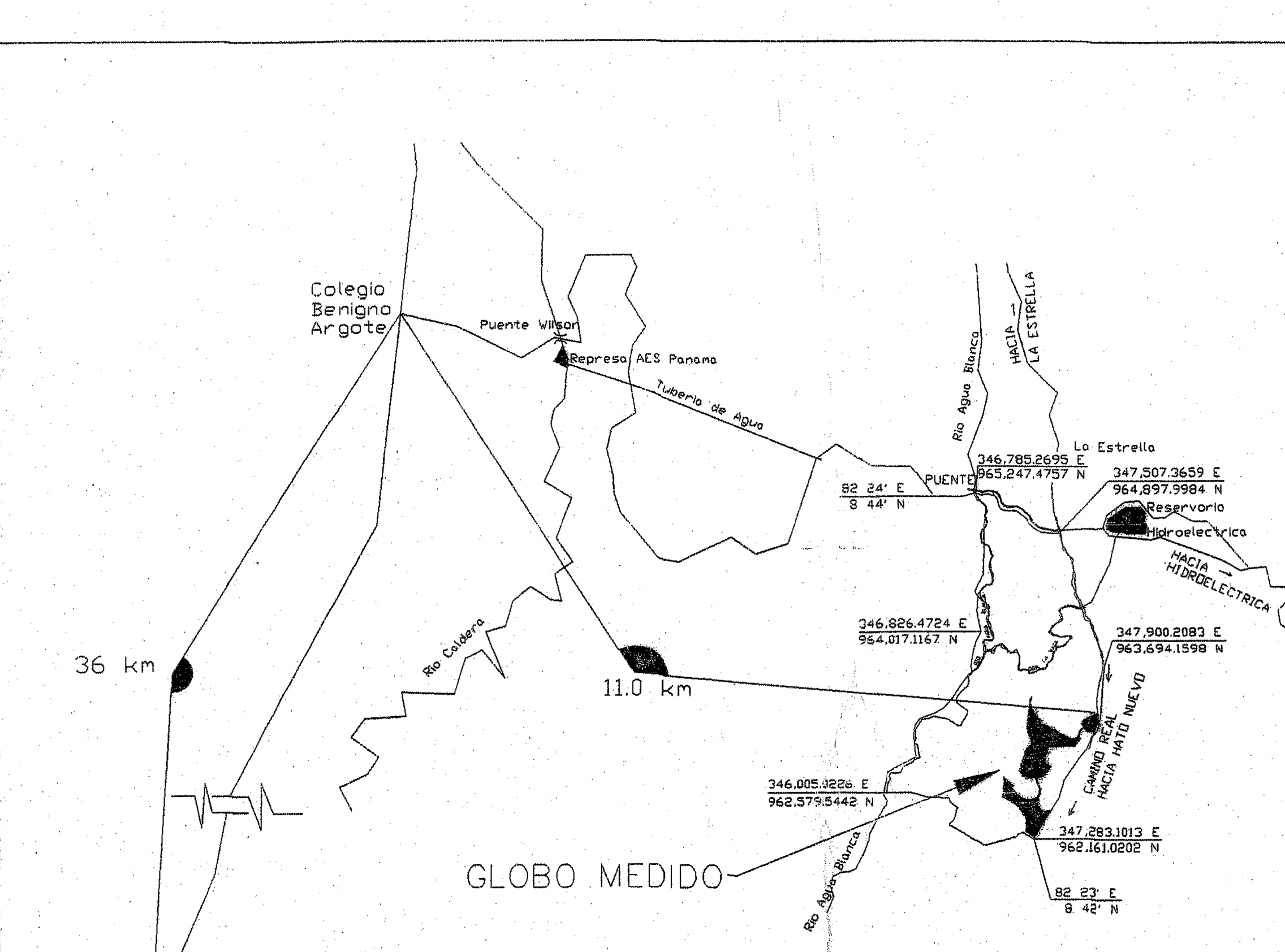

DETALLE DE AMARRE

ESCALA 1:20,000

MINISTERIO DE VIVIENDA Y ORDENAMIENTO TERRITORIAL
VICEMINISTERIO DE ORDENAMIENTO TERRITORIAL
REGIONAL CHIRIQUÍ
DIRECCIÓN NACIONAL DE VENTANILLA ÚNICA
POR OMISIÓN, FALSEDAD Y/O ERROR EN LA INFORMACIÓN SUMINISTRADA EN ESTE PLANO, ESTA CERTIFICACIÓN SERÁ ANULADA.

(EN METROS)

0 25 50 100 150 200 250

1 : 2500

DESGLOSE DE AREAS

AREA INSCRITA DE LA FINCA:64023:	40 ha+1,717.04 Mts²
AREA SEGREGADA :	23 ha+0,006.31 Mts²
RESTO LIBRE :	17 ha+1,710.73 Mts²

NOTAS

EL POLIGONO SE MIDIO POR LA LINEA DE PROPIEDAD
TODOS LOS VERTICES TIENEN VARILLAS
SE UTILIZO EL NORTE MAGNETICO
LA SERVIDUMBRE PRIVADA NO PODRA SER VENDIDA, ENAJENADA NI OBSTRUIDA POR EL PROPIETARIO O ADQUIRIENTE, DEBE CONSTAR EN LA ESCRITURA.

ES FIEL COPIA DE SU ORIGINAL
Fecha: 23 ABR 2014
Jefe Regional Chiriquí

Destinity
Plano No. Fundacion New High Land
Superficie 23 Ha+0,006.31 M²
Agr. que dividió la mensura Luis Gómez
Folio/Finca F-326 Volumen V-24
Archivo 9.975 Gabinete L. Paredes
Calificado E. Quiroz Revisado H. Cubilla
Fecha 23 de Abril de 2014

REPÚBLICA DE PANAMÁ
AUTORIDAD NACIONAL DE ADMINISTRACIÓN DE TIERRAS
DIRECCIÓN NACIONAL DE TITULACIÓN Y REGULARIZACIÓN
PLANO No. 04-04-02-70956
Correcto de conformidad con los Datos de Campo Presentados.
Ley 59 de 8 de Octubre de 2010
RESOLUCIÓN 228 DEL 9 DE ABRIL DE 2008
PANAMÁ 23 de Abril de 20 14
REGISTRADO

1366
24-4-14

PROPIETARIO:
SANDEEP LAL
PASAPORTE WN643130
REPRESENTANTE LEGAL LUCERO HOMES CORP.

ADQUIRIENTE:
COLLEEN LILIANA BROWN DE LAL
CEDULA E-8-96404
REPRESENTANTE LEGAL FUNDACION NEW HIGH LAND DESTINY

REPUBLICA DE PANAMA

PROVINCIA :	CHIRIQUI
DISTRITO:	BOQUETE
CORREGIMIENTO:	CALDERA
LUGAR :	LOMA DEL NANCE

GLOBO DE TERRENO A SEGREGAR DE LA FINCA:64023 ROLLO: 1 DOC. REDI:892838 ASIENTO:1; "LOTIFICACION CIELO PARAISO"
PROPIEDAD DE: LUCERO HOMES CORP.
FICHA: 733693 DOCUMENTO: 1961548 REPRESENTANTE LEGAL: SANDEEP LAL

PARA: FUNDACION NEW HIGH LAND DESTINY
FICHA: 48761 DOCUMENTO: 2079580 REPRESENTANTE LEGAL:COLLEEN LILIANA BROWN DE LAL

AREA:23ha. + 0,006.31Mts²

LEVANTADO: AGUSTIN PEREZ A.
CALCULADO: AGUSTIN PEREZ A.
DIBUJADO : AGUSTIN PEREZ A.
ESCALA : 1/2500
FECHA: SEPTIEMBRE DEL 2,013

LUIS ARMANDO GOMEZ M.
TECNICO EN INGENIERIA CON ESPECIALIZACION EN TOPOGRAFIA
LICENCIA No. 13-304-001

04-04-02-70956 B/.9.75 23/1/14 F=326 V.24