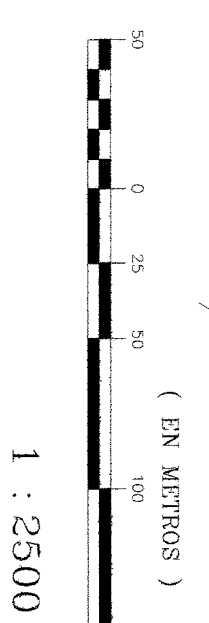
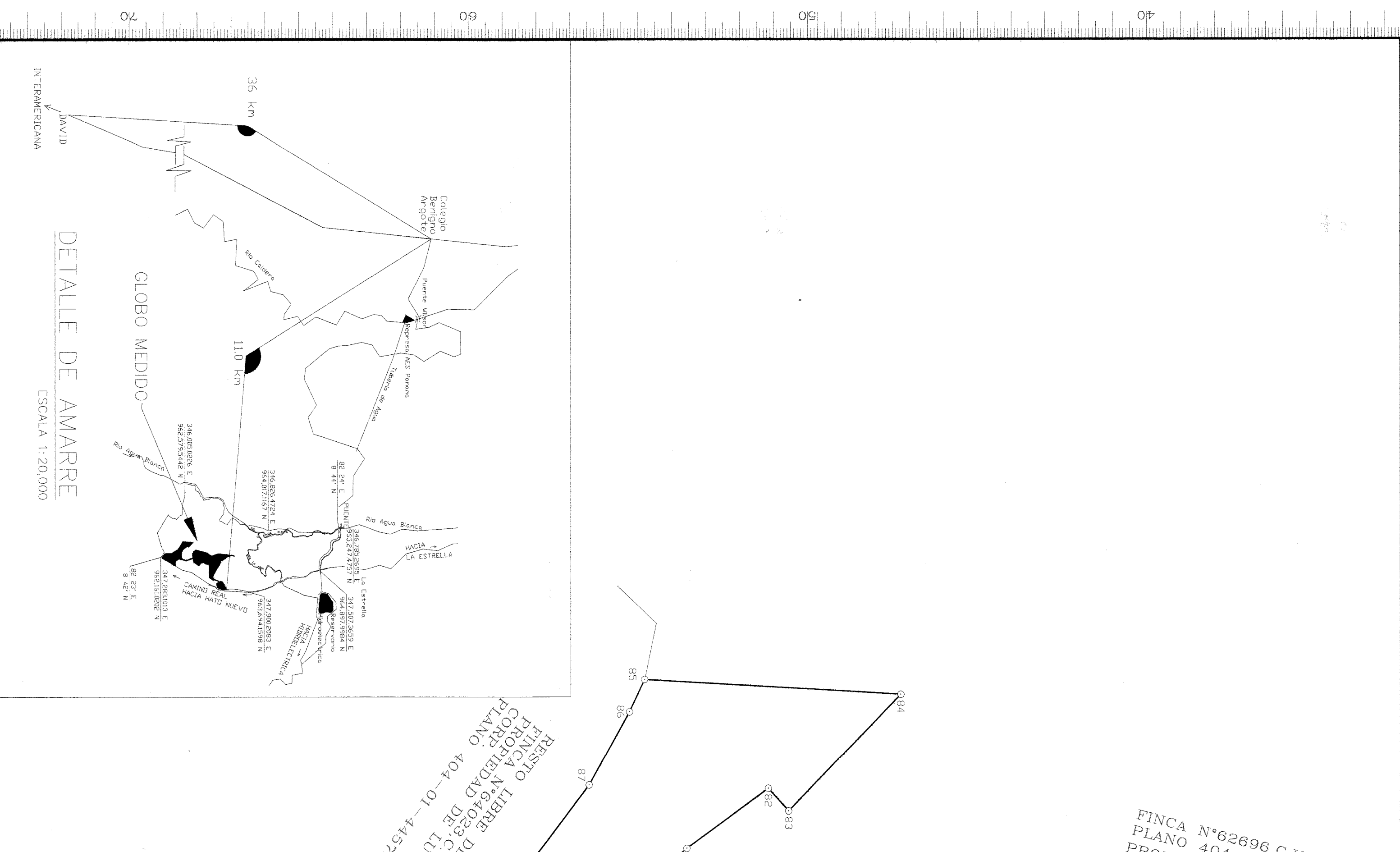


De la Interamericana al lote hoy aproximadamente 47.5 Km.

LOCALIZACION REGIONAL

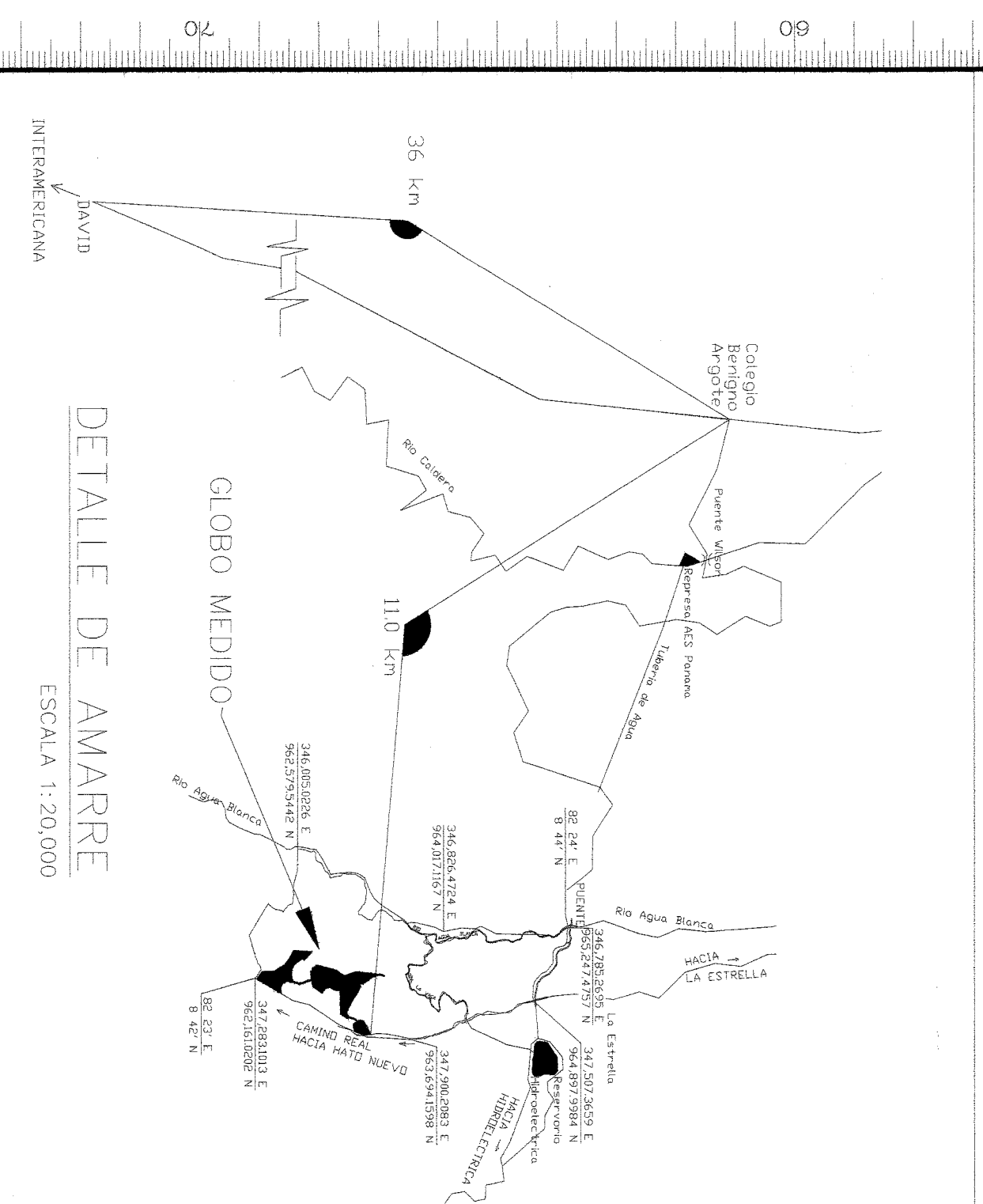
HOJA No. 3742 III

ESCALA 1 : 50,000



1 : 2500

DETALLE DE AMARRE  
ESCALA 1:20,000



VERTICE	COORDENADAS UTM	ALTIMETRIA (M)
1	391000.00	1100.00
2	391000.00	1100.00
3	391000.00	1100.00
4	391000.00	1100.00
5	391000.00	1100.00
6	391000.00	1100.00
7	391000.00	1100.00
8	391000.00	1100.00
9	391000.00	1100.00
10	391000.00	1100.00
11	391000.00	1100.00
12	391000.00	1100.00
13	391000.00	1100.00
14	391000.00	1100.00
15	391000.00	1100.00
16	391000.00	1100.00
17	391000.00	1100.00
18	391000.00	1100.00
19	391000.00	1100.00
20	391000.00	1100.00
21	391000.00	1100.00
22	391000.00	1100.00
23	391000.00	1100.00
24	391000.00	1100.00
25	391000.00	1100.00
26	391000.00	1100.00
27	391000.00	1100.00
28	391000.00	1100.00
29	391000.00	1100.00
30	391000.00	1100.00
31	391000.00	1100.00
32	391000.00	1100.00
33	391000.00	1100.00
34	391000.00	1100.00
35	391000.00	1100.00
36	391000.00	1100.00
37	391000.00	1100.00
38	391000.00	1100.00
39	391000.00	1100.00
40	391000.00	1100.00
41	391000.00	1100.00
42	391000.00	1100.00
43	391000.00	1100.00
44	391000.00	1100.00
45	391000.00	1100.00
46	391000.00	1100.00
47	391000.00	1100.00
48	391000.00	1100.00
49	391000.00	1100.00
50	391000.00	1100.00
51	391000.00	1100.00
52	391000.00	1100.00
53	391000.00	1100.00
54	391000.00	1100.00
55	391000.00	1100.00
56	391000.00	1100.00
57	391000.00	1100.00
58	391000.00	1100.00
59	391000.00	1100.00
60	391000.00	1100.00
61	391000.00	1100.00
62	391000.00	1100.00
63	391000.00	1100.00
64	391000.00	1100.00
65	391000.00	1100.00
66	391000.00	1100.00
67	391000.00	1100.00
68	391000.00	1100.00
69	391000.00	1100.00
70	391000.00	1100.00
71	391000.00	1100.00
72	391000.00	1100.00
73	391000.00	1100.00
74	391000.00	1100.00
75	391000.00	1100.00
76	391000.00	1100.00
77	391000.00	1100.00
78	391000.00	1100.00
79	391000.00	1100.00
80	391000.00	1100.00
81	391000.00	1100.00
82	391000.00	1100.00
83	391000.00	1100.00
84	391000.00	1100.00
85	391000.00	1100.00
86	391000.00	1100.00
87	391000.00	1100.00
88	391000.00	1100.00
89	391000.00	1100.00
90	391000.00	1100.00
91	391000.00	1100.00
92	391000.00	1100.00
93	391000.00	1100.00
94	391000.00	1100.00
95	391000.00	1100.00
96	391000.00	1100.00
97	391000.00	1100.00
98	391000.00	1100.00
99	391000.00	1100.00
100	391000.00	1100.00

VERTICE	COORDENADAS UTM	ALTIMETRIA (M)
101	391000.00	1100.00
102	391000.00	1100.00
103	391000.00	1100.00
104	391000.00	1100.00
105	391000.00	1100.00
106	391000.00	1100.00
107	391000.00	1100.00
108	391000.00	1100.00
109	391000.00	1100.00
110	391000.00	1100.00
111	391000.00	1100.00
112	391000.00	1100.00
113	391000.00	1100.00
114	391000.00	1100.00
115	391000.00	1100.00
116	391000.00	1100.00
117	391000.00	1100.00
118	391000.00	1100.00
119	391000.00	1100.00
120	391000.00	1100.00
121	391000.00	1100.00
122	391000.00	1100.00
123	391000.00	1100.00
124	391000.00	1100.00
125	391000.00	1100.00
126	391000.00	1100.00
127	391000.00	1100.00
128	391000.00	1100.00
129	391000.00	1100.00
130	391000.00	1100.00
131	391000.00	1100.00
132	391000.00	1100.00
133	391000.00	1100.00
134	391000.00	1100.00
135	391000.00	1100.00
136	391000.00	1100.00
137	391000.00	1100.00
138	391000.00	1100.00
139	391000.00	1100.00
140	391000.00	1100.00
141	391000.00	1100.00
142	391000.00	1100.00
143	391000.00	1100.00
144	391000.00	1100.00
145	391000.00	1100.00
146	391000.00	1100.00
147	391000.00	1100.00
148	391000.00	1100.00
149	391000.00	1100.00
150	391000.00	1100.00

DESGLOSE DE AREAS  
 AREA INSCRITA DE LA FINCA: 64023 40 ha+1.717 04 M<sup>2</sup>  
 AREA SEGRIGADA : 23 ha+0.006 31 M<sup>2</sup>  
 RESTO LIBRE : 17 ha+1.710 73 M<sup>2</sup>

NOTAS  
 EL POLIGONO SE MIDO POR LA LINEA DE PROPIEDAD  
 TODOS LOS VERTICES TIENEN VARIAS  
 SE UTILIZO EL NORTE MAGNETICO

REPUBLICA DE PANAMA  
 CHIRQUI  
 BOQUETE  
 BAJO JARAMILLO  
 EL ROBLE

GRUPO DE TERRENO A SEGRIGAR DE LA FINCA 64023 RILLO I  
 DOC. RED: 892338 ASIENTOS: 'LUTIFICACION CIELO PARAISO'  
 PROPIEDAD DE: LUCERO HOMES CORP.  
 FINCA 72023 DEMANDO DISEÑO REPRESENTANTE LEGAL SAMUEL TALA  
 PARA: LUCERO HOMES CORP.  
 FINCA 72023 INDEPENDIA BOQUETE REPRESENTANTE LEGAL SAMUEL TALA

AREA: 23ha. + 0.00631M<sup>2</sup>

LEVANTADO: ACUSTIN PEREZ A.  
 CALCULADO: ACUSTIN PEREZ A.  
 DIBUJADO: ACUSTIN PEREZ A.  
 ESCALA: 1/2500

FECHA: SEPTIEMBRE DEL 2013

ADQUIRENTE:  
 SAMUEL TALA 4390  
 REPRESENTANTE LEGAL LUCERO  
 HOMES CORP.

PROPIETARIO:  
 SAMUEL TALA 4390  
 REPRESENTANTE LEGAL LUCERO  
 HOMES CORP.

